













- Uwagi:
1. Część graficzną projektu rozpatrywać łącznie z opisem technicznym
 2. Nie należy odmierzать wymiarów z rysunku, ani używać go jako szablonu. Przed przystąpieniem do prac wykonawczych wszystkie wymiary należy sprawdzić w naturze. W przypadku stwierdzenia niezgodności należy zwrócić się do projektanta.
 3. Zastrzegamy wszelkie prawa wynikające z ustawy o prawie autorskim. Niniejszy rysunek nie może być przerysowywany, uzupełniany lub odstąpiony komukolwiek bez pisemnej zgody posiadacza praw autorskich.

	Zakres ewentualnego wyrównania terenu do istniejących rzędnych
	Zakres plantowania urobku do rzędnej minimalnej 86,4 m n.p.m.
	Obrukowanie kamieniem łupanym układanym w zaprawie cementowej
	Zabezpieczenie przed erozją narzutem kamiennym
	Palisada drewniana
 	Numer ewidencyjny działki inwestycyjnej
	Granice działek ewidencyjnych
	Linia rozgraniczająca teren inwestycji
 O.1	Oznaczenie odwiertu geologicznego
	Oznaczenie punktu współrzędnych
	Kierunek spływu wód

Inwestor:
Państwowe Gospodarstwo Leśne
Lasy Państwowe Nadleśnictwo Żmigród
ul. Parkowa 4a
55-140 Żmigród



„Zwiększenie wykorzystania zasobów wodnych poprzez adaptację istniejących systemów melioracyjnych do pełnienia funkcji retencyjnych oraz niwelowanie ich negatywnego oddziaływania na ekosystemy leśne na terenie Leśnego Kompleksu Promocyjnego Łasy Doliny Baryczy”

[illegible]

MAPA DO CELÓW PROJEKTOWYCH		Arkusz 39(45)	
Oznaczenie kancelaryjne zgłoszenia pracy geodezyjnej		GKK.6640.270.2018	
Miejscowość		Chodzież Nr 732.11.13a	
Jednostka ewidencyjna	identyfikator	022006_5	
	nazwa	Zmięród	
Obszar ewidencyjny	identyfikator	0005	
	nazwa	Chodzież	
Skala mapy		1:500	
Nazwa układu współrzędnych	prostokątnych płaskich	PL2000/6	
	wysokości	PL-KRON 86-NH	
Oznaczenie granic obszaru aktualizacji		■ ■ ■ ■ ■ ■ ■ ■ ■ ■ ■ ■ ■ ■ ■ ■	
Mapa została wykonana bez ustalenia granic obciążonych służebnościami gruntowymi			
Oznaczenie i symbol konturu użytku gruntowego który nie jest ujawniany w bazie danych ewidencji gruntów i budynków		brak	
Mapa w postaci oznaczonymi liniami przerywaną aktualna na dzień		27.02.2019r.	
<div style="display: flex; justify-content: space-between;"> <div> <p>Artur Nuwak Ligota 74 b. 55-100 Trzebnica tel. 607 464 885 NIP 8991305809, REGON 072492430</p> </div> <div> <p>GEODETA UPRAWNIONY inż. Artur Nuwak Nr zw. 19454 Liczba 19454 Kom. 607 464 885, e-mail: artur@nuwak.pl</p> </div> </div>			
<p><small>Nazwa/imię i nazwisko wykonawcy oraz data i podpis osoby reprezentującej wykonawcę</small></p> <p><small>imię i nazwisko i uprawnień oraz data i podpis geodety uprawniałego do opracowania mapy</small></p>			